





ЕЖЕДНЕВНЫЙ ОПЕРАТИВНЫЙ ПРОГНОЗ
возникновения чрезвычайных ситуаций на территории
Республики Татарстан на 9 апреля 2023 года

Аналитическая и прогнозная информация составлена на основе поступивших сведений от ФГБУ «Управление по гидрометеорологии и мониторингу окружающей среды Республики Татарстан», Министерства здравоохранения Республики Татарстан, Управления Федеральной службы по надзору в сфере защиты прав потребителей и благополучия человека по Республике Татарстан, Министерства строительства, архитектуры и ЖКХ Республики Татарстан, Главного управления ветеринарии Кабинета Министров Республики Татарстан, Министерства транспорта и дорожного хозяйства Республики Татарстан, АО «Сетевая компания».

1. Метеорологический прогноз и риски возникновения ЧС (происшествий)

Неблагоприятные метеорологические явления	Не прогнозируются
Риски возникновения ЧС (происшествий) на территории Республики Татарстан	
Техногенные источники ЧС (происшествий)	Риски возникновения чрезвычайных ситуаций (происшествий) связанных с ДТП на автодорогах республики
	Риски возникновения отравлений людей угарным газом
	Риски возникновения техногенных пожаров
	Риски возникновения происшествий на водных объектах
Природные источники ЧС (происшествий)	Риски возникновения чрезвычайных ситуаций (происшествий) связанные с возникновением природных пожаров, горение травы и мусора, термических аномалий
	Риски затоплений территорий населенных пунктов, расположенных на пойменных участках рек находящихся в зоне влияния Волжско-Камского каскада водохранилищ.

Справочно: показатели уровня опасности

-  - высокий уровень опасности;
-  - повышенный уровень опасности;
-  - средний уровень опасности;
-  - низкий уровень опасности.

на 9 апреля 2023 года

с 18 часов 8 апреля до 18 часов 9 апреля 2023 года

По Казани:

Переменная облачность.

Без осадков.

Ветер северо-восточный, восточный 2-7 м/с.

Минимальная температура воздуха ночью -1..-3°, в низких местах до -6°.

Максимальная температура воздуха днем +11..+13°.

По Предволжью и Западному Предкамью (Кайбицкий, Верхнеуслонский, Апастовский, Камско-Устинский, Дрожжановский, Буинский, Тетюшский, Зеленодольский, Высокогорский, Лаишевский, Пестречинский, Атнинский, Арский, Балтасинский, Сабинский, Тюлячинский, Рыбно-Слободский, Кукморский, Мамадышский муниципальные районы):

Переменная облачность.

Без осадков.

Ветер северо-восточный, восточный 2-7 м/с.

Минимальная температура воздуха ночью

-1..-6°.

Максимальная температура воздуха днем +11..+14°.

По Западному Закамью (Спасский, Алькеевский, Алексеевский, Чистопольский, Новошешминский, Аксубаевский, Нурлатский, Черемшанский муниципальные районы):

Переменная облачность.

Без осадков.

Ветер северо-восточный, восточный 2-7 м/с.

Минимальная температура воздуха ночью -2..-6°, Максимальная температура воздуха днем +12..+15°.

По Восточному Предкамью и Закамью (Елабужский, Менделеевский, Агрызский, Нижнекамский, Заинский, Сармановский, Мензелинский, Муслумовский, Актанышский, Альметьевский, Азнакаевский, Лениногорский, Бугульминский, Ютазинский, Бавлинский, Тукаевский муниципальные районы и городской округ Набережные Челны):

Переменная облачность.

Без осадков.

Ветер северо-восточный, восточный 2-7 м/с.

Минимальная температура воздуха ночью -3..-6°, на крайнем востоке территории до -9°.

Максимальная температура воздуха днем +10..+14°.

2. Гидрологическая обстановка.

На Куйбышевском водохранилище уровень воды у населенного пункта Верхний Услон 53,33 м (+16 см), отметка опасного критического уровня 54,24 м, критические низкие отметки для водозаборов 45,5 м.

При уровне 53,50 м Бс на р. Волге подтапливается грунтовыми водами СНТ «Малахит» и «Ял» в пгт Васильево Зеленодольского района, остаток до поднятия грунтовых вод 0,17 м Бс. Угрозы подтопления на предстоящие сутки отсутствуют.

Среднесуточные расходы воды через Жигулевскую ГЭС по состоянию на 08.00 07.04.2023 года составляли 11 005 куб м/с, среднесуточный приток в Куйбышевское водохранилище составил 19 355 куб м/с.

На Нижнекамском водохранилище у города Набережные Челны уровень воды 62,98 м (+5 см), отметка опасного критического уровня 65,9 м, критические низкие отметки для водозаборов 61,7 м.

На нижнем бьефе Нижнекамской ГЭС уровень воды 54,10 м (-32 см), отметка опасного критического уровня 58 м.

Среднесуточные расходы воды через Нижнекамскую ГЭС по состоянию на 08.00 08.04.2023 года составляли 5 115 куб м/с, среднесуточный приток в Нижнекамское водохранилище составил 5 010 куб м/с.

Весенний подъём уровня воды продолжается на реке Вятка, на р.Иж наблюдается прохождение пика половодья.

На реке Вятке уровень воды 490 см (+20 см), отметка опасного критического уровня 635 см (для н.п. Лубяны Кукморского района), остаток до подтопления 145 см. Угрозы подтопления на предстоящие сутки отсутствуют.

3. Ледовая обстановка

На Нижнекамском водохранилище продолжаются весенние ледовые процессы. На Волжском участке Куйбышевского водохранилища продолжается дрейф льда различной интенсивности.

4. Лесопожарная обстановка:

По состоянию на 08.04.2023 года на территории Республики Татарстан наблюдается 3 класс пожарной опасности лесов.

5. Прогноз возникновения ЧС (происшествий)

5.1. Техногенные источники ЧС (происшествий)

Сохраняется вероятность возникновения чрезвычайных ситуаций (происшествий) связанных с ДТП на автодорогах республики (**Источник ЧС (происшествий)** – несоблюдение правил дорожного движения).

Сохраняется вероятность возникновения чрезвычайных ситуаций (происшествий), связанных с авариями на объектах ЖКХ, а также риск возникновения техногенных пожаров (в т.ч. взрывов бытового газа), отравлений людей угарным газом (**Источник ЧС (происшествий)** – износ оборудования, нарушение и несоблюдение производственно-технологических норм и правил эксплуатации газового оборудования, не соблюдение правил пожарной безопасности).

Сохраняется вероятность возникновения чрезвычайных ситуаций (происшествий) на водных объектах (**Источник ЧС (происшествий)** – несоблюдение правил поведения на воде).

5.2. Природные источники ЧС (происшествий)

На 09.04.2023 по данным информационной системы дистанционного мониторинга Федерального агентства лесного хозяйства и ФГБУ «УГМС Республики Татарстан» на территории Республики Татарстан прогнозируется 3 класс пожарной опасности лесов **в 45 муниципальных образованиях.**

Сохраняется высокая вероятность возникновения чрезвычайных ситуаций (происшествий), связанных с горением травы и мусора, термических аномалий, перехода огня на жилые дома, хозяйственные, садовые, дачные постройки, объекты экономики, а также прилегающий лесной фонд (**Источник ЧС (происшествий)** –

нарушение требований безопасности при использовании открытого огня на землях сельскохозяйственного назначения, землях запаса и лесного фонда).

Сохраняется вероятность возникновения происшествий, связанных с подтоплением участков местности и улично-дорожной сети, затоплением территорий населенных пунктов находящихся в зоне влияния Волжско-Камского каскада водохранилищ (**Источник ЧС (происшествий)** – повышение уровня воды на водохранилищах).

Затоплены 2 участка дорог (2 грунтовые дороги):

1) Арский район:

н.п. Качелино (временный гидропост р. Казанка) подтоплен 1 участок дороги.

В зону затопления попадает 1 участок дороги. Жилые дома в зону затопления не попадают, транспортное сообщение с населенным пунктом нарушено не будет, в зону подтопления СЗО не попадает. Движение транспорта по мосту прекращено, ограничено движение пешеходов и автомобильной техники, выставлены запрещающие знаки, выставлено ограждение, проведены разъяснительные беседы с населением, населенный пункт не отрезан. Организовано движение по объездной автодороге через н.п. Наласа. Маршрут объезда составляет 5 км.

Фактический уровень – 135 см (динамика за сутки 0 см);

Перелив – 5 см.

Медицинское обеспечение: ФАП н.п. Качелино (0 км).

Противопожарное прикрытие: ДПО «Возрождение» (0 км); 2 чел. 1 ед. техн.

Население продовольствием обеспечено.

2) Тюлячинский район:

н.п. Екатериновка (временный гидропост р. Малая Меша) подтоплен 1 участок дороги.

В зону затопления попадает 1 участок дороги. Жилые дома в зону затопления не попадают, транспортное сообщение с населенным пунктом нарушено не будет, в зону подтопления СЗО не попадает. Движение транспорта по дороге прекращено, ограничено движение пешеходов и автомобильной техники, выставлены запрещающие знаки, выставлено ограждение, проведены разъяснительные беседы с населением, населенный пункт не отрезан. Организовано движение по объездной автодороге через н.п. Урумширма. Маршрут объезда составляет 18 км.

Фактический уровень – 60 см (динамика за сутки 0 см);

Перелив - 10 см.

Медицинское обеспечение: ФАП н.п. Ачи (2 км), Тюлячинская ЦРБ с. Тюлячи (25 км).

Противопожарное прикрытие: ДПО «Старые Зюри» (0 км); 2 чел. 1 ед. техники.

Население продовольствием обеспечено.

6. Рекомендуемые превентивные мероприятия:

6.1. Органам исполнительной власти Республики Татарстан, органам местного самоуправления, руководителям организаций рекомендовать:

обеспечить контроль своевременного оповещения и информирования населения о прогнозируемых метеорологических явлениях, угрозе возникновения чрезвычайных ситуаций и порядке их действий;

в соответствии с распоряжением КЧС и ОПБ Республики Татарстан от 23.12.2022 №28-22р организовать проведение превентивных мероприятий по обеспечению безопасности людей на водных объектах Республики Татарстан;

обеспечить выполнение мероприятий согласно постановлению Кабинета Министров Республики Татарстан от 06.02.2023 № 111 «О мероприятиях по защите населения и территории Республики Татарстан в период весеннего половодья 2023 года»;

совместно с организациями, обслуживающими жилой фонд, проводить разъяснительную работу с потребителями (абонентами) природного газа по пользованию газом в быту и содержанию ими газового оборудования в исправном состоянии, проводить мероприятия по обеспечению безопасной эксплуатации газового оборудования;

обеспечить контроль доведения прогнозной информации до организаторов экскурсионных и туристических маршрутов, с проведением необходимых превентивных мероприятий по снижению риска возникновения чрезвычайных ситуаций;

обеспечить контроль передвижения организованных групп детей автомобильным, автобусным (школьным) транспортом;

провести информирование населения.

ЕДДС, диспетчерским службам объектов экономики и функциональных подсистем рекомендовать:

обеспечить контроль передвижения межмуниципальных рейсовых автобусов и мониторинг дорожной обстановки по средствам имеющихся геоинформационных ресурсов;

организовать контроль за выполнением комплекса превентивных мероприятий по снижению риска возникновения чрезвычайных ситуаций и уменьшению их последствий;

организовать взаимодействие с диспетчерской службой ГЭС и при увеличении сбросов через гидроузел заблаговременно задействовать речевые сиренные установки, установленные на плотине;

проверить работоспособность речевых сиренных установок;

обеспечить контроль выполнения комплекса превентивных мероприятий, направленных на безаварийный пропуск весеннего половодья.

6.2. Рекомендуемые превентивные мероприятия (в связи со средней пожарной опасностью лесов (3 класс пожарной опасности):

Министерству лесного хозяйства Республики Татарстан:

совместно с заинтересованными органами исполнительной власти Республики

Татарстан, территориальными органами федеральных органов исполнительной власти по Республике Татарстан и исполнительными комитетами муниципальных образований Республики Татарстан обеспечить проведение комплекса организационно-технических мероприятий, направленных на профилактику и борьбу с пожарами в лесах;

проверить площадки для забора воды пожарной техникой из естественных и искусственных водоемов, расположенных в лесных массивах, а также обеспечить беспрепятственный подъезд к ним;

организовать и осуществлять проверки готовности к тушению лесных пожаров сил и средств подведомственных учреждений Министерства лесного хозяйства Республики Татарстан, а также организаций, выполняющих работы в лесном фонде, и арендаторов лесных участков;

организовать патрулирование не менее двух раз в период с 10 до 19 часов на лесных участках, отнесенных к I, II и III классам природной пожарной опасности лесов и в местах проведения огнеопасных работ и в местах массового отдыха граждан, пребывающих в лесах;

привести резервные пожарные команды и лесопожарные формирования в полную готовность. Обеспечить нахождение закрепленные за ними противопожарный инвентарь и средства транспорта в местах работы команд или вблизи них;

совместно с Республиканским агентством по печати и массовым коммуникациям «Татмедиа» организовать освещение в средствах массовой информации проводимых мероприятий по обеспечению пожарной безопасности населенных пунктов, оперативной обстановки по пожарам, а также информирование населения о мерах пожарной безопасности в период высокой пожарной опасности лесов на территории Республики Татарстан.

Министерству сельского хозяйства и продовольствия Республики Татарстан:

совместно с производителями сельскохозяйственной продукции всех форм собственности осуществлять комплекс мер, направленных на обеспечение соблюдения правил пожарной безопасности при проведении работ на землях сельскохозяйственного назначения, прилегающих к лесным и торфяным массивам;

принять меры по недопущению сжигания сухой травы, стерни и пожнивных остатков на землях сельскохозяйственного назначения, а также древесно-кустарниковой растительности;

содержать в чистоте территории сельскохозяйственных производств, прилегающие к лесным и торфяным массивам, систематически очищать их от мусора и сухостоя;

организовать в случае возникновения чрезвычайных ситуаций круглосуточное дежурство добровольных пожарных формирований сельскохозяйственных товаропроизводителей с выездной пожарной техникой;

поддерживать в рабочем состоянии подъезды к искусственным водоемам и устройства для забора воды пожарной техникой из водонапорных башен.

Руководителям исполнительных комитетов муниципальных образований Республики Татарстан:

создать профилактические группы, включив в их состав сотрудников социальных служб, попечительских советов, полиции, Государственной противопожарной службы, жилищно-коммунальных организаций и представителей органов местного самоуправления;

осуществить комплекс мероприятий по организации круглосуточного дежурства членов добровольной и муниципальной пожарной охраны с пожарной техникой;

осуществлять координацию деятельности органов повседневного управления звеньев территориальной подсистемы Единой государственной системы предупреждения и ликвидации чрезвычайных ситуаций Республики Татарстан при угрозе возникновения и возникновении природных пожаров;

принять дополнительные меры по противопожарному водоснабжению населенных пунктов и объектов, расположенных в лесном фонде и непосредственно примыкающих к землям лесного фонда;

принять дополнительные меры по противопожарному водоснабжению населенных пунктов, детских оздоровительных лагерей и объектов, расположенных в лесном фонде и непосредственно примыкающих к землям лесного фонда;

принять меры по обеспечению населенных пунктов, расположенных в лесном фонде, телефонной связью, противопожарным водоснабжением, устройству пирсов у естественных и искусственных водоемов, оборудованию водонапорных башен приспособлениями для забора воды пожарными автомобилями, проведению минерализованных полос вдоль границ населенных пунктов и объектов экономики, примыкающих к лесным массивам;

принять меры по улучшению охраны от пожаров лесных насаждений, расположенных на землях городских и сельских населенных пунктов;

организовать проведение необходимых превентивных мероприятий по снижению риска возникновения чрезвычайных ситуаций, вызванных высокой пожарной опасностью лесов;

особое внимание обратить на доведение прогнозной информации до руководителей учреждений с массовым пребыванием людей (детские дома, дома престарелых и т.д., граничащих с лесными массивами) с проведением необходимых превентивных мероприятий по снижению риска возникновения чрезвычайных ситуаций.

6. Метеорологическая обстановка за прошедшие сутки

На прошедшие сутки опасные и неблагоприятные метеорологические явления не прогнозировались. Прогноз оправдался.

В прошедшие сутки в республике наблюдалась малооблачная сухая погода, днем местами на востоке РТ отмечался сильный ветер порывами 15-16 м/с. Максимальные температуры воздуха вчера днем были +6..+11°, минимальные температуры сегодня ночью составили 0..-5°, в восточных районах до -9°.

7. Оправдываемость прогнозов ЧС/происшествий

Доля оправдавшихся прогнозов чрезвычайных ситуаций/происшествий за прошедшие сутки составила 75 %.